



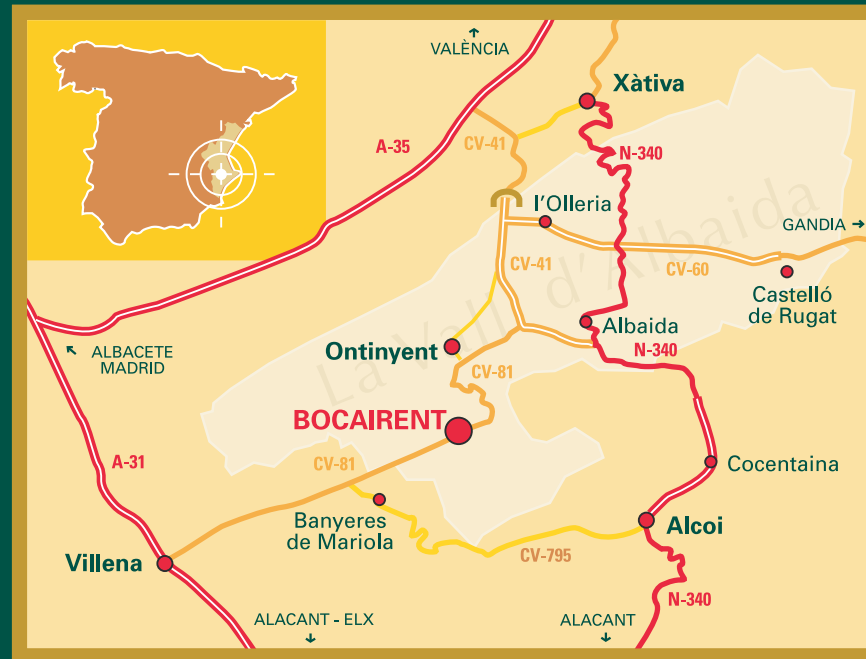
comunicació amb l'exterior a nivell mitjà de la cava.

Els treballs de restauració i adequació d'este depòsit de neu han suposat disposar d'un nou atractiu cultural que se suma a l'oferta turística de Bocairent. La visita a l'interior de la Cava de Sant Blai, sens dubte ens permetrà descobrir aspectes de l'antic comerç de la neu en les comarques valencianes.

la nieve) y una galería inferior, de 20 metros de longitud, que presenta en uno de sus laterales una acequia para desaguar el agua producto de la fusión de la nieve almacenada en el interior. Esta galería, de tan sólo 1,80 m de altura y 1 m de anchura, es hoy uno de los accesos al interior de la cava, en cuyo fondo se aprecia un sistema de canaletas excavadas en la roca que convergen en la referida acequia de desagüe. Los muros del interior están revestidos de un revoco de color rojizo, y se adivinan elementos que indican la existencia de una pequeña puerta cegada que establecería una comunicación con el exterior a nivel medio de la cava.

Los trabajos de restauración y adecuación de este depósito de nieve, han supuesto disponer de un nuevo atractivo cultural que sumar a la oferta turística de Bocairent. Visitar el interior de la Cava de Sant Blai, sin duda nos permitirá descubrir aspectos del antiguo comercio de la nieve en las comarcas valencianas.

Bocairent en el mapa



INFORMACIÓ TURÍSTICA

Tourist-Info Bocairent
Pl. Ajuntament, 2 - 46880 Bocairent
Tel. 96 290 50 62
bocairent@touristinfo.net
www.bocairent.org

Mancomunitat de Municipis de la Vall d'Albaida
Dep. Turisme: Tel. 96 238 90 91
www.mancovall.es www.vallblanca.com
turisme@mancovall.com

TELÈFONS D'INTERÉS


Ajuntament: 96 235 00 14
Policia local: 96 235 00 10

Tourist-Info Ontinyent
Tel. 96 291 60 90
www.ontinyent.ws
ontinyent@touristinfo.net

ALESC Comunicació

Cava Sant Blai

edició 2009



Bocairent Color de la Història



Ajuntament de Bocairent
Regidoria de Turisme

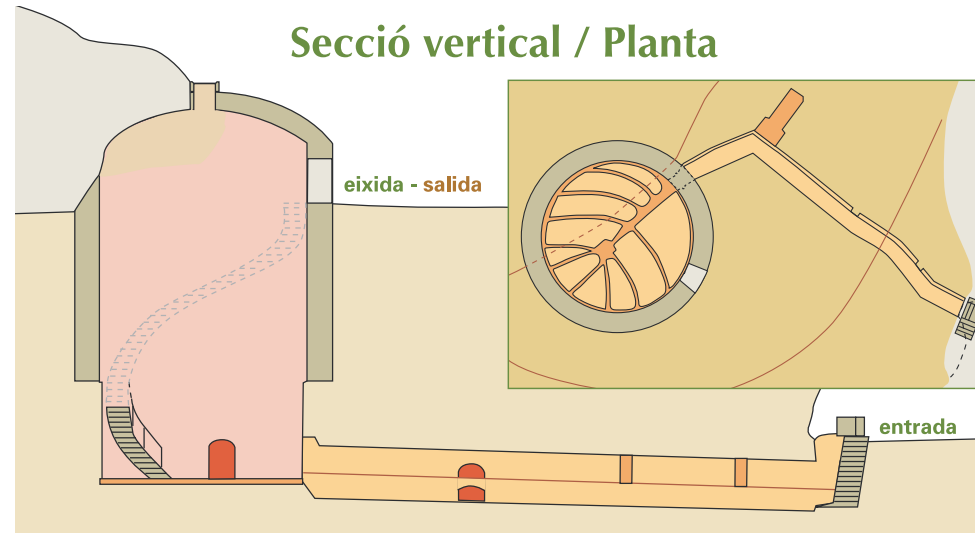


La cultura de la neu

Amb anterioritat a les tecnologies de l'actual indústria frigorífica, l'aprofitament del fred natural va afavorir el desenvolupament del comerç de la neu, que va tindre el seu màxim esplendor entre els segles XVII i XIX. Recol·lectar la neu, conservar-la, fer-la viatjar, vendre-la i consumir-la, formen el cicle d'una activitat desapareguda, protagonitzada per jornalers, arriers i hòmens de negocis. Del testimoni d'aquesta activitat es conserven grans dipòsits per a l'emmagatzemament de la neu —denominats pous de neu, neveres o caves—, que hui són les arquitectures que singularitzen determinats paratges de les muntanyes valencianes; un patrimoni que aconseguix un protagonisme destacat en els municipis de la Serra de Mariola, per la monumentalitat dels dipòsits i per l'elevat nombre de les construccions que s'han conservat.

Con anterioridad a las tecnologías de la actual industria frigorífica, el aprovechamiento del frío natural favoreció el desarrollo del comercio de la nieve, que tuvo su máximo desarrollo entre los siglos XVII y XIX. Recolectar la nieve, conservarla, hacerla viajar, venderla y consumirla, forman el ciclo de una actividad desaparecida, protagonizada por jornaleros, arrieros y hombres de negocios, de cuyo testimonio se conservan grandes depósitos para su almacenamiento —denominados pozos de nieve, neveras o caves—, que hoy son las arquitecturas que singularizan determinados parajes de las montañas valencianas; un patrimonio que alcanza un protagonismo destacado en los municipios de la Sierra de Mariola, por la monumentalidad de los depósitos y por el elevado número de las construcciones que se han conservado.

Text: Josep Maria Segura



En l'Edat Moderna el consum de la neu es va popularitzar entre les diferents classes socials, que es van servir de la seua propietat fonamental —el fred— per a usos terapèutics, alimentaris i gastronòmics. El flux comercial de la neu de Mariola es dirigia a l'abastiment de ciutats com Xàtiva, Ontinyent, Gandia i altres poblacions de les comarques de la Vall d'Albaida, la Costera i la Ribera.

En el terme municipal de Bocairent es localitzen diverses d'estes construccions: la monumental Cava d'En Miquel i les denominades Cavetes de Xàtiva són exemples destacats de l'arquitectura del comerç de la neu en la Serra de Mariola, però també ho és la Cava de Sant Blai,

En la Edad Moderna el consumo de la nieve se popularizó entre las diferentes clases sociales, que se sirvieron de su propiedad fundamental —el frío— para usos terapéuticos, alimentarios y gastronómicos. El flujo comercial de la nieve de Mariola se dirigía para el abastecimiento de ciudades como Xàtiva, Ontinyent, Gandia y otras poblaciones de las comarcas de La Vall d'Albaida, La Costera y La Ribera.

En el término municipal de Bocairent se localizan varias de estas construcciones: la monumental Cava de Don Miguel y las denominadas Cavetes de Xàtiva son ejemplos destacados de la arquitectura del comercio de la nieve



que es localitza a esquenes del barri medieval de Bocairent, al costat del camí de les Covetes dels Moros, de la que es coneixen documents sobre la seua explotació en el segle XVIII.

La Cava de Sant Blai és un dipòsit de planta circular de 7,70 m de diàmetre i 11 m de profunditat, amb coberta hemisfèrica (part de maçoneria i 1/3 de la cúpula excavada en la roca) en la que s'advertix una boca zenital tapada. Presenta una porta a nivell superior (que permetria accedir als nevaters i per on s'introduiria la neu) i una galeria inferior, de 20 metres de longitud, que presenta en un dels seus laterals una sèquia per a desaiuar l'aigua producte de la fusió de la neu emmagatzemada en l'interior. Esta galeria, de tan sols 1,80 m d'alçària i 1 m d'amplària, és hui un dels accessos a l'interior de la cava, en el fons de la qual s'aprecia un sistema de canaletes excavades en la roca que convergixen en la referida sèquia de desaiüe. Els murs de l'interior estan revestits d'un material de color rogenc, i s'endevinen elements que indiquen l'existència d'una xicoteta porta cegada que establiria una



en la Sierra de Mariola, pero también lo es la Cava de Sant Blai, que se localiza a espaldas del barrio medieval de Bocairent, junto al camino de las Covetes dels Moros, de la cual se conocen documentos sobre su explotación en el siglo XVIII.

La Cava de Sant Blai es un depósito de planta circular de 7,70 m de diámetro y 11 m de profundidad, con cubierta hemisférica (parte de mampostería y 1/3 de la cúpula excavada en la roca) en la que se advierte una boca cenital tapada. Presenta una puerta a nivel superior (que permitiría acceder a los nevaters y por donde se introduciría